

# **ZAŁĄCZNIK DO ZGŁOSZENIA ROBÓT BUDOWLANYCH**

**PRZEBUDOWY ISTNIEJĄCEGO ZJAZDU  
PUBLICZNEGO**

**Z DROGI WOJEWÓDZKIEJ NR 541**

**( w km 75+529 )**

**ŻUROMIN - SIERPC**

**W M. LIPNIKI**

**DZIAŁKA INWESTYCYJNA NR 100**

**OBRĘB : 0011 LIPNIKI**

**JEDN. EWIDENCYJNA : 142704\_2.0011 ROŚCISZEWO**

PROJEKTANT: BIURO PROJEKTOWE - JERZY ŻELECH

06-400 CIECHANÓW UL. JURECKIEGO 38

BRANŻA: DROGOWA – inż. JERZY ŻELECH NR UPR. PROJ. MAZ/0378/PWOD/05

**inż. Jerzy Żelech**

Uprawnienia budowlane do projektowania  
i kierowania robotami bud. bez ograniczeń  
w zakresie dróg i nawierzchni lotniskowych  
MAZ/0378/PWOD/05

## SPIS ZAWARTOŚCI OPRACOWANIA

1. Zawiadomienie wydane przez Nadzór Wodny w Sierpcu ..... 1-2
2. Pismo nr I-4.453.160.2022.1.AK z dnia 30.09.2022 r. wydane przez MZDW  
Warszawa w sprawie uzgodnienia konstrukcji zjazdu ..... 3-5
3. Opinia techniczna Marszałka Województwa Mazowieckiego nr  
NI.D-I-8010.578.2022.JG z dnia 10.08.2022 r. .... 6-7
3. Decyzja nr RD-2.482.6.25.2022.6MT z dnia 28.06.2022 wydane przez MZDW  
Warszawa Rejon Drogowy Ciechanów w sprawie lokalizacji zjazdu ..... 8-10

### CZĘŚĆ OPISOWA

str. 11

1. Projekt zagospodarowania terenu ..... 12 -14
2. Opis techniczny ..... 15-17

### CZĘŚĆ RYSUNKOWA

str.18

1. Plan orientacyjny ..... rys. nr 19
2. Plan zagospodarowania terenu ..... rys. nr 20
3. Przekrój normalny - zjazd publiczny ..... rys. nr 21
4. Przekrój podłużny - zjazd publiczny ..... rys. nr 22
5. Przekrój podłużny przepustu Ø40cm..... rys. nr 23



Sierpc, dnia 21.09.2022 r.

Państwowe  
Gospodarstwo Wodne  
Wody Polskie

Kierownik  
Nadzoru Wodnego  
w Sierpcu

WA.7.3.4200.49.2022.BR

Pan Jerzy Żelech  
ul. Jureckiego 38  
06-400 Ciechanów

### Zawiadomienie

Zgodnie z art. 423 pkt 9, 11 ustawy Prawo wodne (t.j. Dz.U. z 2021 r., poz. 2233 z późn. zm.) Nadzór Wodny w Sierpcu zawiadamia o braku wniesienia sprzeciwu do zgłoszenia wodnoprawnego na przebudowę rowu polegającą na wykonaniu przepustu  $\Phi$  40 cm o długości 10 m na działce o nr ewid. 100 w m. Lipniki, gm. Rościszewo, pow. sierpecki, woj. mazowieckie.

Pan Jerzy Żelech – Pełnomocnik Wójta Gminy Rościszewo pismem z dnia 15.09.2022 r. zwrócił się o wydanie zaświadczenia o niewniesieniu sprzeciwu do zgłoszenia wodnoprawnego dokonanego w trybie art. 394 ust. 1 i art. 423 pkt. 10 ustawy z dnia 20 lipca 2017 r. Prawo wodne dotyczącego przebudowy rowu polegającej na wykonaniu przepustu  $\Phi$  40 cm o długości 10 m na działce o nr ewid. 100 w m. Lipniki, gm. Rościszewo, pow. sierpecki, woj. mazowieckie.

Zgłoszenie dotyczące w/w działania wpłynęło do Nadzoru Wodnego w Sierpcu PGW Wody Polskie w dniu 08.09.2022 r.

KIEROWNIK  
*[Signature]*  
Tomasz Rochowicz

#### Otrzymują:

1. Pan Jerzy Żelech, ul. Jureckiego 38, 06-400 Ciechanów
2. a/a

*Za zgodność z oryginałem*

**inż. Jerzy Żelech**  
Uprawnienia budowlane do projektowania  
i kierowania robotami bud. bez ograniczeń  
w zakresie dróg i nawierzchni lotniskowych  
MAZ/0378/PWOD/05



**KLAUZULA INFORMACYJNA**  
**DOTYCZĄCA PRZETWARZANIA DANYCH OSOBOWYCH**

Zgodnie z art. 13 ust. 1 i 2 rozporządzenia Parlamentu Europejskiego i Rady (UE) 2016/679 z dnia 27 kwietnia 2016 r. w sprawie ochrony osób fizycznych w związku z przetwarzaniem danych osobowych i w sprawie swobodnego przepływu takich danych oraz uchylenia dyrektywy 95/46/WE (ogólne rozporządzenie o ochronie danych osobowych) (dalej jako: RODO) Państwowe Gospodarstwo Wodne Wody Polskie informuje, iż:

- 1) Administratorem Pani/Pana danych osobowych jest Państwowe Gospodarstwo Wodne Wody Polskie z siedzibą w Warszawie, ul. Żelazna 59A, 00-848 Warszawa (dalej jako: PGW WP).
- 2) Kontakt z Inspektorem Ochrony Danych w PGW WP możliwy jest pod adresem e-mail: [iod@wody.gov.pl](mailto:iod@wody.gov.pl) lub listownie pod adresem: Państwowe Gospodarstwo Wodne Wody Polskie z siedzibą w Warszawie, ul. Żelazna 59A, 00-848 Warszawa z dopiskiem „Inspektor Ochrony Danych”.
- 3) Pani/Pana dane osobowe przetwarzane będą w celu rozpatrzenia wniosku o przyjęcie zgłoszenia wodnoprawnego (podstawa prawna: art. 6 ust. 1 lit. c RODO w związku z art. 421 i art. 423 ust. 2 ustawy z dnia 20 lipca 2017 r. – Prawo wodne (t.j. Dz. U. z 2021 r. poz. 2233 z późn. zm.).
- 4) Odbiorcą Pani/Pana danych osobowych będą mogą być jedynie podmioty upoważnione na podstawie przepisów prawa.
- 5) Pani/Pana dane osobowe nie będą przekazywane do państwa trzeciego lub organizacji międzynarodowej.
- 6) Pani/Pana dane osobowe będą przechowywane przez wymagany przepisami prawa okres co najmniej 10 lat, niezbędny do realizacji wskazanego w pkt 3 celu przetwarzania oraz zgodnie z przepisami wydanymi na podstawie art. 6 ust. 2 ustawy z dnia 14 lipca 1983 r. o narodowym zasobie archiwalnym i archiwach (t.j. Dz. U. z 2000 r. poz. 164) – Jednolity Rzeczowy Wykaz Akt w PGW WP).
- 7) W związku z przetwarzaniem Pani/Pana danych osobowych przysługują Pani/Panu następujące uprawnienia:
  - a) prawo dostępu do danych osobowych Pani/Pana dotyczących, w tym prawo do uzyskania kopii tych danych (podstawa prawna: art. 15 RODO),
  - b) prawo do żądania sprostowania (poprawiania) danych osobowych Pani/Pana dotyczących – w przypadku, gdy dane są nieprawidłowe lub niekompletne (podstawa prawna: art. 16 RODO),
  - c) prawo do żądania ograniczenia przetwarzania danych osobowych Pani/Pana dotyczących (podstawa prawna: art. 18 RODO).
- 8) W związku z przetwarzaniem Pani/Pana danych osobowych przysługuje Pani/Panu prawo wniesienia skargi do Prezesa Urzędu Ochrony Danych Osobowych, gdy uzna Pani/Pan, że przetwarzanie danych osobowych Pani/Pana dotyczących narusza przepisy RODO (podstawa prawna: art. 77 RODO).
- 9) Podanie przez Pana/Panią danych osobowych jest niezbędne w celu rozpatrzenia wniosku o przyjęcie zgłoszenia wodnoprawnego. Jest Pani/Pan zobowiązana/y do ich podania, a konsekwencją niepodania danych osobowych będzie pozostawienie zgłoszenia wodnoprawnego bez rozpoznania.
- 10) Pani/Pana dane osobowe nie będą przetwarzane w sposób zautomatyzowany i nie będą podlegały profilowaniu.





I-4.453.160.2022.1.AK

Warszawa, dnia 30 września 2022 r.

**BIURO PROJEKTOWE**

**Jerzy Żelech**

Ul. Jureckiego 38

06 – 400 Ciechanów

*Dotyczy: uzgodnienie konstrukcji nawierzchni zjazdu publicznego z DW 541  
na dz. nr ewid. 141/2 i 145 w m. Lipniki.*

W odpowiedzi na pismo z dnia 05.09.2022r., Mazowiecki Zarząd Dróg Wojewódzkich w Warszawie **uzgadnia** (Uzgodnienie nr UK-541-144/22 z dnia 30.09.2022r) konstrukcję nawierzchni zjazdu publicznego z drogi wojewódzkiej nr 541 na działki numer ewidencyjny 141/2 i 145 w miejscowości Lipniki, zgodnie z załączonymi do *Załącznika do zgłoszenia robót budowlanych* rysunkami nr 3 i 4.

**Zastępca Dyrektora  
ds. Utrzymania Dróg i Mostów  
Mazowieckiego Zarządu Dróg Wojewódzkich  
w Warszawie**

*inż. Katarzyna Łata-Mierzejewska*

***Za zgodność z oryginałem***

***inż. Jerzy Żelech***

Uprawnienia budowlane do projektowania  
i kierowania robotami bud. bez ograniczeń  
w zakresie dróg i nawierzchni lotniskowych  
**MAZ/0378/PWOD/05**

Do wiadomości email:

1. RD Ciechanów dot. Decyzji nr 25L/RD-2/2022.

Za zgodność z oryginałem

inż. Jerzy Żelech

Uprawnienia budowlane do projektowania  
i kierowania robotami bud. bez ograniczeń  
w zakresie dróg i nawierzchni lotniskowych  
MAZ/0378/PWOD/05

*[Signature]*

Mazowiecki Zarząd Dróg Wojewódzkich w Warszawie  
ul. Mazowiecka 14, 00-048 Warszawa

## UZGODNIENIE

UK-541-144,22 z dnia 30.09.2022

Uzgodniam konstrukcję nawierzchni i szczegóły konstrukcyjne  
w całości - ze zmianami wniesionymi na rysunku

Zastępca Dyrektora  
ds. Utrzymania Dróg i Mostów  
Mazowieckiego Zarządu Dróg Wojewódzkich  
w Warszawie

*[Signature]*  
inż. Katarzyna Lalak-Mierzejewska

GMINA ROŚCISZEWO ; WÓJT GMINY JAN SUGAJSKI  
09-204 ROŚCISZEWO , UL. ARMII KRAJOWEJ 1

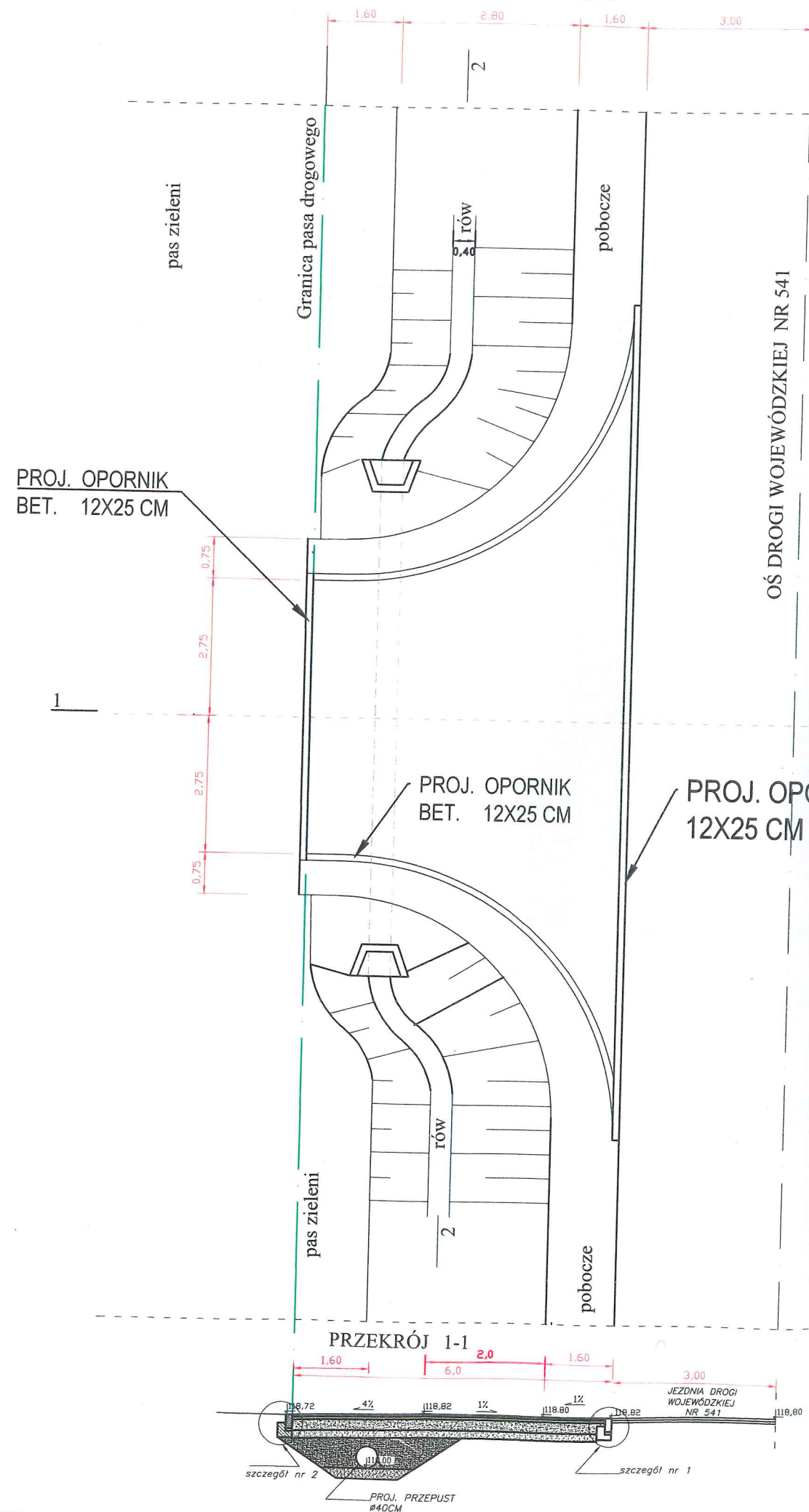
**BIURO PROJEKTOWE - JERZY ŻELECH**

06-400 Ciechanów ul. Jureckiego 38 tel. 23-6725024, 606131912

ZAŁĄCZNIK DO ZGŁOSZENIA ROBÓT PRZEBUDOWY ISTNIEJĄCEGO  
ZJAZDU PUBLICZNEGO Z DROGI WOJEWÓDZKIEJ NR 541 (DZ. NR 100)  
ŻUROMIN - SIERPC NA DZIAŁKĘ NR 141/2 i 145 W M. LIPNIKI

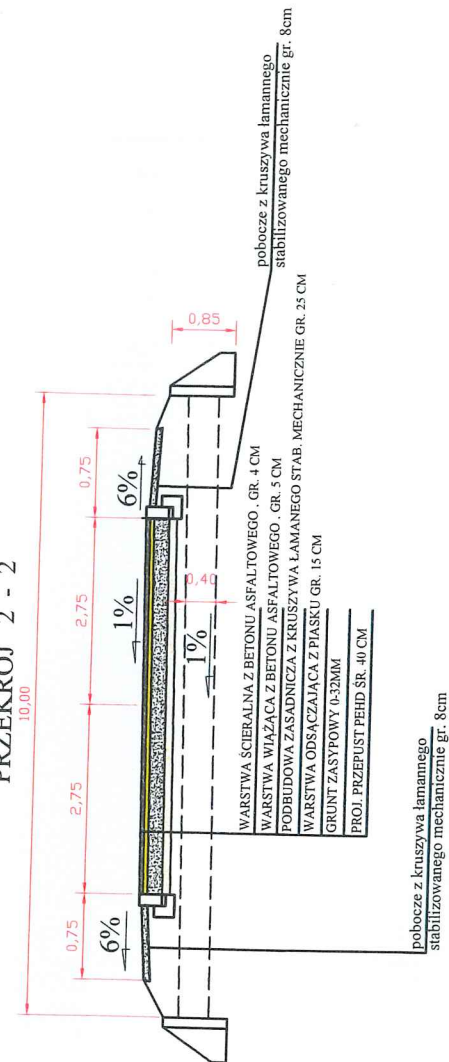
Tytuł rysunku:	PRZEKRÓJ NORMALNY - ZJAZD PUBLICZNY	Rys. nr:	3	Skala:	1: 100
Autor:	inż. Jerzy Żelech MAZ/0378/PWOD/05	Podpis:	<i>[Signature]</i>	Branża:	Drogowa
Data:	20.08. 2022				

## PLAN SYTUACYJNY

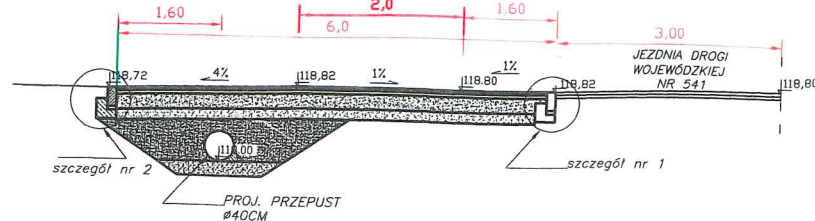


OŚ DROGI WOJEWÓDZKIEJ NR 541

PRZEKRÓJ 2 - 2



PRZEKRÓJ 1-1



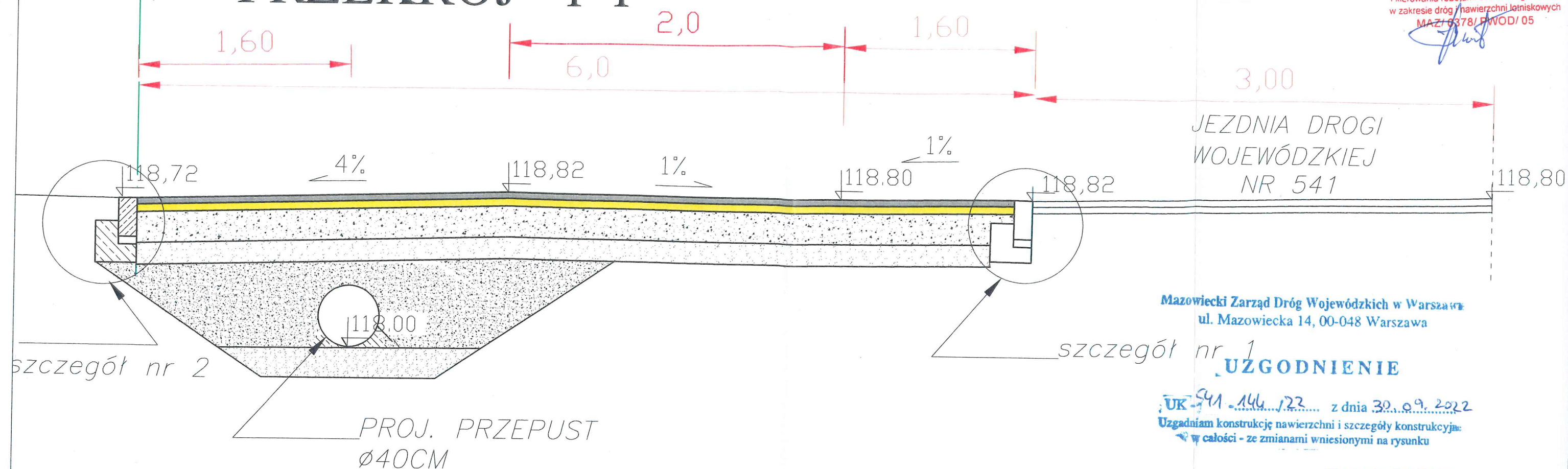


Za zgodność z oryginałem

inż. Jerzy Żelech  
Uprawnienia budowlane do projektowania  
i kierowania robotami bud. bez ograniczeń  
w zakresie dróg i nawierzchni lotniskowych  
MAZ/6378/PWOD/05

# PRZEKRÓJ 1-1

## PRZEKRÓJ PODŁUŻNY ZJAZDU



Mazowiecki Zarząd Dróg Wojewódzkich w Warszawie  
ul. Mazowiecka 14, 00-048 Warszawa

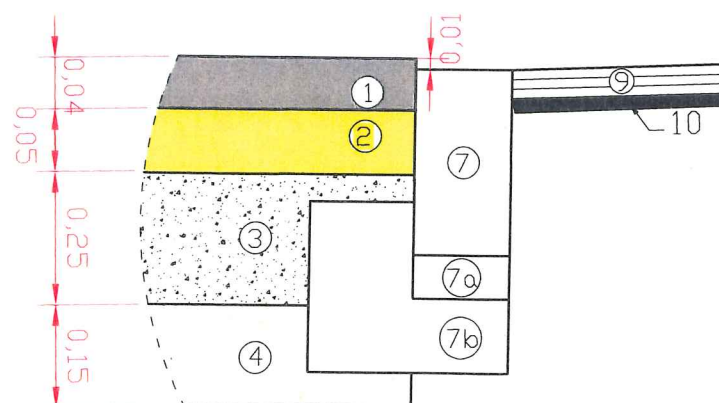
uzgodnienie

UK-541-146/22 z dnia 30.09.2022  
Uzgodniam konstrukcję nawierzchni i szczegóły konstrukcyjne  
w całości - ze zmianami wniesionymi na rysunku

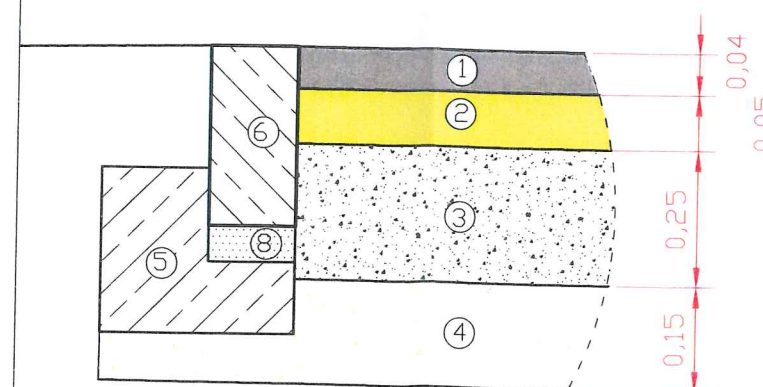
Zastępca Dyrektora  
ds. Utrzymania Dróg i Mostów  
Mazowieckiego Zarządu Dróg Wojewódzkich  
w Warszawie

inż. Katarzyna Lala-Mierzejewska

szczegół nr 1  
skala 1:10



szczegół nr 2  
skala 1:10



### LEGENDA

1. WARSTWA ŚCIERALNA Z BA AC 8 S50/70 GR. 4 CM
2. WARSTWA WIAZĄCA Z BA AC 11 W50/70 GR. 5 CM
3. PODBUDOWA ZASADNICZA Z KRUSZYWA ŁAMANEGO STAB. MECHANICZNIE GR. 25 CM
4. WARSTWA ODSĄCAJĄCA Z PIASKU GR. 15 CM
5. ŁAWA Z OPOREM Z BETONU C10/15
6. PROJEKTOWANY OPORNIK BETONOWY 12\*25
7. ISTNIEJĄCY OPORNIK BETONOWY 12\*25
- 7a. ISTNIEJĄCY PODSYPKA CEMENTOWO-PIASKOWA
- 7b. ISTNIEJĄCA ŁAWA BETONOWA
8. PODSYPKA CEM.-PIASKOWA 1:4
9. WARSTWA ŚCIERALNA Z BETONU ASFALTOWEGO (ISTN.)
10. WARSTWA WIAZĄCA Z BETONU ASFALTOWEGO (ISTN.)

GMINA ROŚCISZEWO ; WÓJT GMINY JAN SUGAJSKI  
09-204 ROŚCISZEWO , UL. ARMII KRAJOWEJ 1

BIURO PROJEKTOWE - JERZY ŻELECH

06-400 Ciechanów ul. Jureckiego 38 tel. 23-6725024, 606131912

ZAŁĄCZNIK DO ZGŁOSZENIA ROBÓT PRZEBUDOWY ISTNIEJĄCEGO  
ZJAZDU PUBLICZNEGO Z DROGI WOJEWÓDZKIEJ NR 541 (DZ. NR 100)  
ŻUROMIN - SIERPC NA DZIAŁKĘ NR 141/2 i 145 W M. LIPNIKI

Tytuł rysunku:	PRZEKRÓJ PODŁUŻNY - ZJAZD PUBLICZNY	Rys. nr:	4	Skala:	1: 25
Autor:	inż. Jerzy Żelech MAZ/0378/PWOD/05	Podpis:		Branża:	Drogowa
Data:	20.08. 2022				



Urząd Marszałkowski Województwa Mazowieckiego w Warszawie  
Departament Nieruchomości i Infrastruktury  
ul. Brechta 3, 03-472 Warszawa  
Telefon: 22-59-79-801, [nieruchomosci@mazovia.pl](mailto:nieruchomosci@mazovia.pl)



Warszawa, 10 sierpnia 2022 roku

NI-D-I.8010.578.2022.JG

Pan  
JERZY ŻELECH  
ul. Jureckiego 38  
06-400 Ciechanów

Dotyczy: budowy zjazdu indywidualnego z drogi wojewódzkiej nr 541 na działkę nr 141/2 i 145 w miejscowości Lipniki

Szanowny Panie!

W odpowiedzi na Pana wniosek, oraz po zapoznaniu się z dostarczoną dokumentacją, **opiniuję pozytywnie w zakresie geometrii** przedstawiony projekt budowlany budowy zjazdu indywidualnego z drogi wojewódzkiej nr 541 na działkę nr 141/2 i 145 w miejscowości Lipniki.

Projekt stałej organizacji ruchu i na czas budowy należy złożyć do zatwierdzenia w Departamencie Nieruchomości i Infrastruktury Urzędu Marszałkowskiego Województwa Mazowieckiego w Warszawie (ul. Brechta 3, 03-472 Warszawa). Zgodnie z § 4 rozporządzenia Ministra Infrastruktury z dnia 23 września 2003 r. w sprawie szczegółowych warunków zarządzania ruchem na drogach oraz wykonywania nadzoru nad tym zarządzaniem (Dz. U. z 2017 roku, poz. 784) **zatwierdzona stała organizacja ruchu, związana z budową lub przebudową drogi albo z budową dojazdu do obiektu przy drodze, stanowi integralną część dokumentacji budowy.**

Szczegóły techniczne i konstrukcyjne w granicach pasa drogowego drogi wojewódzkiej należy uzgodnić z Mazowieckim Zarządem Dróg Wojewódzkich w Warszawie, Rejon Drogowy w Ciechanowie.

Z poważaniem

Z up. Marszałka Województwa  
Zastępca Dyrektora Departamentu  
Nieruchomości i Infrastruktury

  
Marek Siłarski

Załączniki:

Plan zagospodarowania –1 egz.

Sprawę prowadzi:

Janusz Gmiński

**Za zgodność z oryginałem**

**inż. Jerzy Żelech**  
Uprawnienia budowlane do projektowania  
i kierowania robotami bud. bez ograniczeń  
w zakresie dróg i nawierzchni lotniskowych  
MAZ/0378/PWOD/05  




# MAPA ZASADNICZA

Skala 1: 500

woj. mazowieckie 14  
pow. sierpecki 1427  
gmina Rościszewo-142704\_2  
obręb Lipniki-142704\_2.0011  
działka -

Nazwa organu prowadzącego państwowy zasób geodezyjny i kartograficzny	STAROSTA SIERPECKI
Identyfikator ewidencyjny materiału zasobu	PL.PZGiK.7588
Nazwa materiału zasobu	MAPA ZASADNICZA
Data wykonania kopii materiału zasobu	05.04.2022 r.
Imię, nazwisko i podpis osoby reprezentującej organ	<i>Dariusz Tomaszewski</i> INSPEKTOR

RIVb

113

118.3

118.4

112

SIERPC

RV

141/1

RIVb

141/2

145

75+529,00

118.3

118.4

118.5

118.6

118.7

118.8

118.9

119.0

119.1

119.2

119.3

119.4

119.5

119.6

119.7

119.8

119.9

120.0

120.1

120.2

120.3

120.4

120.5

120.6

120.7

120.8

120.9

121.0

121.1

121.2

121.3

121.4

121.5

121.6

121.7

121.8

121.9

122.0

122.1

122.2

122.3

122.4

122.5

122.6

122.7

122.8

122.9

123.0

123.1

123.2

123.3

123.4

123.5

123.6

123.7

123.8

123.9

124.0

124.1

124.2

124.3

124.4

124.5

124.6

124.7

124.8

124.9

125.0

125.1

125.2

125.3

125.4

125.5

125.6

125.7

125.8

125.9

126.0

126.1

126.2

126.3

126.4

126.5

126.6

126.7

126.8

126.9

127.0

127.1

127.2

127.3

127.4

127.5

127.6

127.7

127.8

127.9

128.0

128.1

128.2

128.3

128.4

128.5

128.6

128.7

128.8

128.9

129.0

129.1

129.2

129.3

129.4

129.5

129.6

129.7

129.8

129.9

130.0

130.1

130.2

130.3

130.4

130.5

130.6

130.7

130.8

130.9

131.0

131.1

131.2

131.3

131.4

131.5

131.6

131.7

131.8

131.9

132.0

132.1

132.2

132.3

132.4

132.5

132.6

132.7

132.8

132.9

133.0

133.1

133.2

133.3

133.4

133.5

133.6

133.7

133.8

133.9

134.0

134.1

134.2

134.3

134.4

134.5

134.6

134.7

134.8

134.9

135.0

135.1

135.2

135.3

135.4

135.5

135.6

135.7

135.8

135.9

136.0

136.1

136.2

136.3

136.4

136.5

136.6

136.7

136.8

136.9

137.0

137.1

137.2

137.3

137.4

137.5

137.6

137.7

137.8

137.9

138.0

138.1

138.2

138.3

138.4

138.5

138.6

138.7

138.8

138.9

139.0

139.1

139.2

139.3

139.4

139.5

139.6

139.7

139.8

139.9

140.0

140.1

140.2

140.3

140.4

140.5

140.6

140.7

140.8

140.9

141.0

141.1

141.2

141.3

141.4

141.5

141.6

141.7

141.8

141.9

142.0

142.1

142.2

142.3

142.4

142.5

142.6

142.7

142.8

142.9

143.0

143.1

143.2

143.3

143.4

143.5

143.6

143.7

143.8

143.9

144.0

144.1

144.2

144.3

144.4</



(pieczęć)

RD2.482.6.25.2022.6.MT

URZĄD GMINY W ROŚCISZEWIE

wpłynęło dnia 30.06.2022  
poz. rej. 1854

Ciechanów, 28-06-2022

KANCELARIA-WYŚLANO  
Mazowiecki Zarząd Dróg Wojewódzkich  
w Warszawie  
Rejon Drogowy Ciechanów  
ul. Leśna 30, 06-400 Ciechanów

2022 -06- 29

## DECYZJA 25L/RD-2/2022

Godz. .... Zał. ....  
Nr 148991 W/22 Podpis .....

Na podstawie art. 29 ust. 1 i 3 ustawy z dnia 21 marca 1985 r. o drogach publicznych (tj. Dz.U. 2021 poz. 1376), art. 104 ustawy z dnia 14 czerwca 1960r. Kodeks postępowania administracyjnego (t.j. Dz. U. z 2021 r. poz. 735) oraz Uchwały nr 813/136/20 Zarządu Województwa Mazowieckiego z dnia 16 czerwca 2020 r. w sprawie upoważnienia do wydawania decyzji administracyjnych Renacie Drażewskiej – Dyrektorowi Rejonu Drogowego Ciechanów, Mazowieckiego Zarządu Dróg Wojewódzkich (zmienionej Uchwałą nr 1318/159/20 z dnia 7 września 2020 r., Uchwałą nr 1434/165/20 z dnia 22 września 2020 r. Uchwałą nr 1659/177/20 z dnia 27 października 2020 r. i Uchwałą nr 508/221/21 z dnia 13 kwietnia 2021 r. oraz Uchwałą nr 1812/272/21 z dnia 22 listopada 2021r. po rozpatrzeniu wniosku z dnia 2022-05-09 (data wpływu 2022-05-13) złożonego przez:

Urząd Gminy Rościszewo  
Wójt Gminy Jan Sugajski  
ul. Armii Krajowej 1  
09-204 Rościszewo

*Za zgodność z oryginałem*

inż. Jerzy Żelech  
Uprawnienia budowlane do projektowania  
i kierowania robotami bud. bez ograniczeń  
w zakresie dróg i nawierzchni lotniskowych  
MAZ/0378/PWOD/05

w sprawie zezwolenia na lokalizację zjazdu publicznego w miejscowości Lipniki z drogi wojewódzkiej nr 541 (działka drogowa o nr ew. 100) na teren działki o nr ew. 141/2, 145.

## ZEZWALA SIĘ

na lokalizację zjazdu publicznego z drogi wojewódzkiej nr 541 (działka drogowa o nr ew. 100) w miejscowości Lipniki na teren działki o nr ew. 141/2, 145 zgodnie z załącznikiem mapowym stanowiącym integralną część niniejszej decyzji.

Ustala się następujące warunki zezwolenia:

- 1) przedmiotowy zjazd należy zaprojektować i wykonać zgodnie z § 77 i § 78 Rozporządzenia Ministra Transportu i Gospodarki Morskiej z dnia 2 marca 1999 r. w sprawie warunków technicznych, jakim powinny odpowiadać drogi publiczne i ich usytuowanie (tj. Dz.U. z 2016r., poz. 124, z 2019r. poz. 1643).
- 2) w przypadku wystąpienia kolizji z innymi urządzeniami usunięcie kolizji oraz koszty z tym związane ponosi inwestor.
- 3) oś zjazdu zaprojektować prostopadłe do osi drogi.
- 4) nawierzchnia zjazdu z masy mineralno-bitumicznej.
- 5) zjazd wykonać w sposób uniemożliwiający spływ wód z działki na drogę wojewódzką oraz z nawierzchni drogi na działkę.
- 6) pod zjazdem umieścić przepust rurowy o średnicy min Ø 40cm wraz z umocnieniem wlotu i wylotu.
- 7) koszty budowy lub przebudowy nawierzchni i urządzeń drogowych znajdujących się w pasie drogowym ponosi inwestor.
- 8) utrzymanie zjazdu łącznie ze znajdującym się pod nim przepustem należy do właściciela lub użytkownika gruntu przyległego do drogi.

Niniejsza decyzja stanowi również oświadczenie o prawie do dysponowania terenem pasa drogowego na cele budowlane (art. 32 i art. 33 ustawy z dn. 7 lipca 1994 r. Prawo



budowlane (t.j. Dz. U. z 2021 r. poz. 2351)), w zakresie wynikającym z uzgodnionej lokalizacji.

## UZASADNIENIE

Wnioskiem z dnia 2022-05-09 (data wpływu do RD Ciechanów 2022-05-13) strona wystąpiła o wydanie zezwolenia na lokalizację zjazdu publicznego w miejscowości Lipniki, z drogi wojewódzkiej nr 541 (działka drogowa o nr ew. 100) na teren działki o nr ew. 141/2, 145.

Pismem nr RD2.482.6.25.2022.3.MR z dnia 2022-05-17 poinformowano stronę o wszczęciu postępowania administracyjnego oraz wyznaczono termin oględzin miejsca lokalizacji zjazdu. Na wizji w terenie ustalono, że:

- zjazd przecina rów,
- istniejący zjazd posiada nawierzchnię gruntową;
- zjazd na drogę wewnętrzną stanowiącą własność Urzędu Gminy Rościszewo;

Pismem NI-D-I.8010.351.2022.JG z dnia 26 maja 2022r. organ zarządzający ruchem drogowym tj. Urząd Marszałkowski Województwa Mazowieckiego w Warszawie Departament Nieruchomości i Infrastruktury 03-472 Warszawa, ul. Brechta 3 zaopiniował pozytywnie w zakresie lokalizacji zjazdu projekt zagospodarowania działki w zakresie dostępu do drogi wojewódzkiej nr 541 w miejscowości Lipniki. Uzyskano również pozytywną opinię nr I.1.441.292.2022.1.AL od Mazowieckiego Zarządu Dróg Wojewódzkich w Warszawie.

Pismem z dn. 2022-06-14 poinformowano stronę o zakończeniu postępowania administracyjnego oraz o możliwości zapoznania się z całością akt i wniesieniu uwag na piśmie. W wyznaczonym terminie 7 dni strona nie zapoznała się z aktami sprawy i nie wniosła uwag na piśmie.

Obecnie obsługa komunikacyjna działki odbywa się drogą gruntową wewnętrzną będącą własnością Urzędu Gminy Rościszewo. Przedmiotowy zjazd należy zaprojektować i wybudować w sposób odpowiadający wymaganiom wynikającym z jego usytuowania i przeznaczenia.

Nie stwierdzono przeciwwskazań w lokalizacji przedmiotowego zjazdu w warunkach technicznych, jakim powinny odpowiadać drogi publiczne, tj. w Rozporządzeniu Ministra Transportu i Gospodarki Morskiej z dnia 2 marca 1999 r. w sprawie warunków technicznych, jakim powinny odpowiadać drogi publiczne i ich usytuowanie – nie stwierdzono przesłanek do zastosowania art. 29 ust 4, mówiącego o odmowie wydania zezwolenia.

Zgodnie z §76a pkt 1 lit. a Rozporządzenia Ministra Transportu i Gospodarki Morskiej w sprawie warunków technicznych, jakim powinny odpowiadać drogi publiczne i ich usytuowanie planowany zjazd zostaje zakwalifikowany jako zjazd publiczny, gdyż docelowo prowadzi na drogę wewnętrzną będącą własnością Urzędu Gminy Rościszewo.

W związku z powyższym orzeczono jak w sentencji.

## POUCZENIE

Zezwolenie wydaje się na czas nieokreślony, jednakże niniejsza decyzja wygasa, jeżeli w ciągu 3 lat od daty wydania zezwolenia zjazd nie został wybudowany (art. 29 ust. 5 ustawy z dnia 21 marca 1985 r. o drogach publicznych).

Utrzymywanie zjazdów, łącznie ze znajdującymi się pod nimi przepustami, należy do właścicieli lub użytkowników gruntów przyległych do drogi (art. 30 ustawy z dnia 21 marca 1985 r. o drogach publicznych).

Za wybudowanie lub przebudowę zjazdu o parametrach innych niż określone w zezwoleniu zostanie wymierzona kara pieniężna (art. 29a ustawy z dnia 21 marca 1985 r. o drogach publicznych).

Od niniejszej decyzji służy stronie odwołanie do Samorządowego Kolegium Odwoławczego w Warszawie, ul. Obozowa 57, 01-161 Warszawa za pośrednictwem Mazowieckiego Zarządu Dróg Wojewódzkich Rejon Drogowy Ciechanów, w terminie 14 dni od dnia jej doręczenia oraz prawo do zrzeczenia się odwołania w trakcie biegu terminu do wniesienia



odwołania. Skutkiem zrzeczenia się prawa do wniesienia odwołania będzie ostateczność oraz prawomocność decyzji z dniem doręczenia organowi administracji publicznej oświadczenia o zrzeczeniu się prawa do wniesienia odwołania przez ostatnią ze stron postępowania.

Przed rozpoczęciem robót budowlanych związanych z budową zjazdu inwestor jest zobowiązany do:

- 1) zaopiniowania geometrii zjazdu przez Marszałka Województwa Mazowieckiego, w którego imieniu czynności wykonuje Departament Nieruchomości i Infrastruktury Urzędu Marszałkowskiego Województwa Mazowieckiego;
- 2) uzgodnienia konstrukcji zjazdu publicznego z MZDW w Warszawie.
- 3) uzgodnienia z MZDW Rejon Drogowy Ciechanów, projektu zagospodarowania działki lub terenu oraz projektu architektoniczno-budowlanego zjazdu - o ile projekt zagospodarowania działki lub terenu oraz projekt architektoniczno-budowlany jest wymagany;
- 4) dokonania czynności wymaganych przepisami ustawy z dnia 7 lipca 1994r. Prawo Budowlane;
- 5) zatwierdzenia projektu zmiany stałej organizacji ruchu dotyczącego budowy i rozbiórki zjazdu;
- 6) dokonania zgłoszenia wprowadzenia stałej i czasowej organizacji ruchu zgodnie z Rozporządzeniem Ministra Infrastruktury z dnia 23.09.2003r. w sprawie szczegółowych warunków zarządzania ruchem na drogach oraz wykonywania nadzoru nad tym zarządzaniem (Dz. U z 2017r, poz. 784).
- 7) uzyskania zezwolenia MZDW Rejon Drogowy Ciechanów na zajęcie pasa drogowego w celu prowadzenia robót w pasie drogowym.

Z up. Zarządu Województwa Mazowieckiego

Dyrektor Rejonu Drogowego  
Ciechanów  
Mazowieckiego Zarządu Dróg Wojewódzkich  
w Warszawie  
*Renata Drużewska*

Zgodnie z art.2 ust.1 pkt.2 ustawy z dnia 16 listopada 2006 r. o opłacie skarbowej (Dz. U. z 2021 poz. 1923 z późn.zm) zezwolenie nie podlega opłacie skarbowej.

Otrzymują:

1. Wójt Gminy Jan Sugajski, Urząd Gminy Rościszewo, ul. Armii Krajowej 1, 09-204 Rościszewo;
2. aa

Decyzja nr ...25L/RD/21/2022  
z dnia ...28.06.2022  
STAŁA SIĘ OSTATECZNA  
w dniu 15.07.2022

*Renata Drużewska*

## Skala 1: 500

woj. mazowieckie 14  
pow. sierpecki 1427  
gmina Róściszewo-142704\_2  
obwód Lipniki-142704\_20011  
działka -

MZDW w  
na stronie

<p>Wzrost: 170 cm, ciężar ciała: 65 kg, cięciwo włosów: ciemne, proste, gęste, cięciwo oczu: niebieskie, kształt twarzy: owalny, kształt nosa: prosty, kształt ust: regularny, kształt uszu: regularne, kształt karku: regularny, kształt szyi: regularny, kształt rąk: regularne, kształt nóg: regularne, kształt stóp: regularne, kształt paznokci: regularne, kształt włosów: ciemne, proste, gęste, cięciwo oczu: niebieskie, kształt twarzy: owalny, kształt nosa: prosty, kształt ust: regularny, kształt uszu: regularne, kształt karku: regularny, kształt szyi: regularny, kształt rąk: regularne, kształt nóg: regularne, kształt stóp: regularne, kształt paznokci: regularne</p>	<p>PLPZGK.7588</p>	<p>MAPA ZASADNICZA</p>	<p>25.04.2022 r.</p>	<p>STARSZA SERPECA</p>
--	--------------------	------------------------	----------------------	------------------------

101160341  
~~125 West 10th St~~

Załącznik nr 1  
Do decyzji nr 2541 RD/2022

Mazowiecki Zarząd Dróg Wojewódzkich  
w Warszawie  
Rejon Drogowy Ciechanów  
ul. Bełska 30, 06-400 Ciechanów

2022-06-28



# CZEŚĆ OPISOWA

## **PROJEKT ZAGOSPODAROWANIA TERENU**

### **1. PRZEDMIOT INWESTYCJI , LOKALIZACJA .**

- Przedmiotem niniejszego opracowania jest załącznik do zgłoszenia robót przebudowy istniejącego zjazdu publicznego z drogi wojewódzkiej Nr 541 Żuromin – Sierpc ( działka nr 100), na działkę nr 141/2 i 145 w m. Lipniki w ( km 75+529,00 ( strona prawa) .

#### **Główne merytoryczne podstawy opracowania projektu.**

- Zlecenie Inwestora
- Wytyczne Projektowania Ulic – z 1992 r. zatwierdzone przez Generalnego Dyrektora Dróg Publicznych,
- Katalog Typowych Nawierzchni Podatnych i Półsztywnych – opracowanie Instytutu Badawczego Dróg i Mostów w Warszawie zatwierdzonego przez Generalnego Dyrektora Dróg Publicznych,
- Rozporządzenie Rady Ministrów z dnia 2 marca 1999 roku w sprawie warunków technicznych, jakim powinny odpowiadać drogi publiczne i ich usytuowania,
- Pomiary uzupełniające w terenie.

### **2 . STAN ISTNIEJĄCY ZAGOSPODAROWANIA.**

Droga wojewódzka nr 541 na wysokości przedmiotowej działki posiada przekrój szlakowy z jezdnią o nawierzchni bitumicznej szerokości 6,00 m i poboczeniami gruntowymi o szer. 1,60 m.

#### **Istniejące kolizje.**

Brak .

### **3 . PROJEKTOWANE ZAGOSPODAROWANIE DZIAŁKI**

Projektowany zjazd zapewnia dojazd do działki nr 141/2 i 145 w m. Lipniki gmina Rościszewo . Dostosowując go do istniejącego przekroju drogi wojewódzkiej przyjęto szerokość jezdni 5,50 m, z łukami włączeniowymi poprowadzonymi promieniem  $R=6,0$  m do krawędzi jezdni DW, oraz obustronnym poboczem szerokości 0,75 m z kruszywa łamanego. Nawierzchnię jezdni należy ograniczyć od strony działki nr 141/2 i 145 opornikiem drogowym betonowym wtopionym o wymiarach 12 x 25 x 100 na ławie betonowej z betonu C 12/15. Od strony krawędzi

DW także ograniczyć opornikiem drogowym betonowym wtopionym o wymiarach 12 x 25 x 100 na ławie betonowej z betonu C 12/15. Nawierzchnię wjazdu należy wykonać w poziomie pobocza i krawędzi opornika betonowego DW 541.

#### **4. ZESTAWIENIE POWIERZCHNI POSZCZEGÓLNYCH CZĘŚCI ZJAZDU**

- powierzchnia projektowanego zjazdu	- 77,45 m <sup>2</sup>
- powierzchnia projektowanego pobocza	- 29,90 m <sup>2</sup>
- długość opornika bet. projektowanego 12x25	- 45,46 m
- długość proj. przepustu Ø40cm	- 10,00 m
- powierzchnia umocnienia skarp rowu	- 33,50 m <sup>2</sup>

#### **5. DANE INFORMACYJNE**

Działka nie jest objęta ochroną konserwatorską . Teren zamierzonego inwestowania nie jest wpisany do rejestru zabytków i nie podlega ochronie szczególnej.

#### **6. WPŁYW NA EKSPLOATACJI GÓRNICZEJ**

Projektowany zjazd nie znajduje się w granicach terenu górniczego.

#### **7. WPŁYW NA ŚRODOWISKO I UŻYTKOWNIKÓW**

Projektowany zjazd publiczny nie stwarza zagrożeń dla środowiska oraz higieny i zdrowia Użytkowników.

#### **8. INNE DANE**

Teren objęty opracowaniem określony został literami A - B- C- D .

##### **Konstrukcja nawierzchni**

Dane do obliczeń konstrukcji nawierzchni:

- ruch KR 1
- grupa nośności podłoża nawierzchni G1
- warunki wodne dobre ( zwierciadło wody gruntowej powyżej 2 m)
- głębokość przemarzania h<sub>z</sub> = 1,00 m
- grubość ze względu na zachowanie warunku mrozoodporności 0,40 h<sub>z</sub>



Przyjęto następującą konstrukcję nawierzchni jezdni:

Zjazd długości 6,00 m :

- warstwa ścieralna z BA AC 8 S50/70cm, gr. warstwy 4 cm,
- warstwa wiążąca z BA AC 11 W50/70cm, gr. warstwy 5 cm,
- podbudowa zasadnicza z kruszywa łamanego stabilizowanego mechanicznie, gr. w. 25cm
- warstwa odsączająca z piasku , gr. warstwy 15 cm

**Sprawdzenie warunku mrozoodporności:**

**Zjazd.**

Wymagana grubość nawierzchni jezdni dla podanych warunków

$$h_w = 0,40 \times 1,0 = 0,40 \text{ [m]}$$

Rzeczywista grubość przyjętej nawierzchni jezdni:

$$h_{rz} = 0,04 + 0,05 + 0,25 + 0,15 = 0,49 \text{ [m]}$$

$h_w \leq h_z \Rightarrow$  zatem warunek mrozoodporności podłoża nawierzchni jest spełniony

W celu odwodnienia przyległego terenu projektuje się przepust o długości 10,0m pod zjazdem z rur PEHD  $\varnothing$  40 cm ze ściankami czołowymi z betonu C20/25.

**inż. Jerzy Żelech**  
Uprawnienia budowlane do projektowania  
i kierowania robotami bud. bez ograniczeń  
w zakresie dróg i nawierzchni lotniskowych  
MAZ/0378/RWOD/05

## **Opis techniczny**

### **1. PRZEDMIOT INWESTYCJI , LOKALIZACJA .**

- Przedmiotem niniejszego opracowania jest załącznik do zgłoszenia robót przebudowy istniejącego zjazdu publicznego z drogi wojewódzkiej Nr 541 Żuromin – Sierpc ( działka nr 100), na działkę nr 141/2 i 145 w m. Lipniki w ( km 75+529,00 ( strona prawa) .

#### **Główne merytoryczne podstawy opracowania projektu.**

- Zlecenie Inwestora
- Wytyczne Projektowania Ulic – z 1992 r. zatwierdzone przez Generalnego Dyrektora Dróg Publicznych,
- Katalog Typowych Nawierzchni Podatnych i Pólsztywnych – opracowanie Instytutu Badawczego Dróg I Mostów w Warszawie zatwierdzonego przez Generalnego Dyrektora Dróg Publicznych,
- Rozporządzenie Rady Ministrów z dnia 2 marca 1999 roku w sprawie warunków technicznych, jakim powinny odpowiadać drogi publiczne i ich usytuowania,
- Pomiary uzupełniające w terenie.

### **2 . STAN ISTNIEJĄCY ZAGOSPODAROWANIA.**

Droga wojewódzka nr 541 na wysokości przedmiotowej działki posiada przekrój szlakowy z jezdnią o nawierzchni bitumicznej szerokości 6,00 m i pobocznymi gruntowymi o szer. 1,60 m.

#### **Istniejące kolizje.**

Brak .

### **3 . PROJEKTOWANE ZAGOSPODAROWANIE DZIAŁKI**

Projektowany zjazd zapewnia dojazd do działki nr 141/2 i 145 w m. Lipniki gmina Rościszewo . Dostosowując go do istniejącego przekroju drogi wojewódzkiej przyjęto szerokość jezdni 5,50 m, z łukami włączeniowymi poprowadzonymi promieniem  $R=6,0$  m do krawędzi jezdni DW, oraz obustronnym poboczem szerokości 0,75 m z kruszywa łamanego. Nawierzchnię jezdni należy ograniczyć od strony działki nr 141/2 i 145 opornikiem drogowym betonowym wtopionym o wymiarach 12 x 25 x 100 na ławie betonowej z betonu C 12/15. Od strony krawędzi

DW także ograniczyć opornikiem drogowym betonowym wtopionym o wymiarach 12 x 25 x 100 na ławie betonowej z betonu C 12/15. Nawierzchnię wjazdu należy wykonać w poziomie pobocza i krawędzi opornika betonowego DW 541.

#### **Warunki gruntowo-wodne**

Opisu budowy geologicznej dokonano na podstawie wizji lokalnej oraz danych z otworu wiertniczego.

Budowę geologiczną obszaru szczegółowo analizowano do głębokości, która ma znaczenie dla ustalenia warunków gruntowo – wodnych dla projektowanej inwestycji, to jest do 1,0 m p.p.t..

Na badanym terenie nie nawiercono zwierciadła wód podziemnych.

Wnioski:

- Projektowaną inwestycję należy zaliczyć do I kategorii geotechnicznej.
- W podłożu rozpoznano proste warunki gruntowe.

#### **Konstrukcja nawierzchni**

Dane do obliczeń konstrukcji nawierzchni:

- ruch KR 1
- grupa nośności podłoża nawierzchni G1
- warunki wodne dobre ( zwierciadło wody gruntowej powyżej 2 m)
- głębokość przemarzania  $h_z = 1,00$  m
- grubość ze względu na zachowanie warunku mrozoodporności  $0,40$  hz

Przyjęto następującą konstrukcję nawierzchni jezdni:

Zjazd długości 5,86 m :

- warstwa ścieralna z BA AC 8 S50/70cm, gr. warstwy 4 cm,
- warstwa wiążąca z BA AC 11 W50/70cm, gr. warstwy 5 cm,
- podbudowa zasadnicza z kruszywa łamanego stabilizowanego mechanicznie, gr. w. 25cm
- warstwa odsączająca z piasku , gr. warstwy 15 cm

#### **Sprawdzenie warunku mrozoodporności:**

**Zjazd.**

Wymagana grubość nawierzchni jezdni dla podanych warunków

$$h_w = 0,40 \times 1,0 = 0,40 \text{ [m]}$$

Rzeczywista grubość przyjętej nawierzchni jezdni:



$$h_{rz} = 0,04 + 0,05 + 0,25 + 0,15 = 0,49 \text{ [m]}$$

$h_w \leq h_z \Rightarrow$  zatem warunek mrozoodporności podłoża nawierzchni jest spełniony

Odwodnienie przyległego terenu odbywa się przez istniejący przepust , który nie wymaga przebudowania .

W celu odwodnienia przyległego terenu projektuje się przepust o długości 10,0m pod zjazdem z rur PEHD  $\varnothing$  40 cm ze ściankami czołowymi z betonu C20/25.

Na wlocie i wylocie przepustu umocnić skarpy rowu przydrożnego płytami ażurowymi Eco o wymiarach 40x60x0,10 cm .

**inż. Jerzy Żelech**

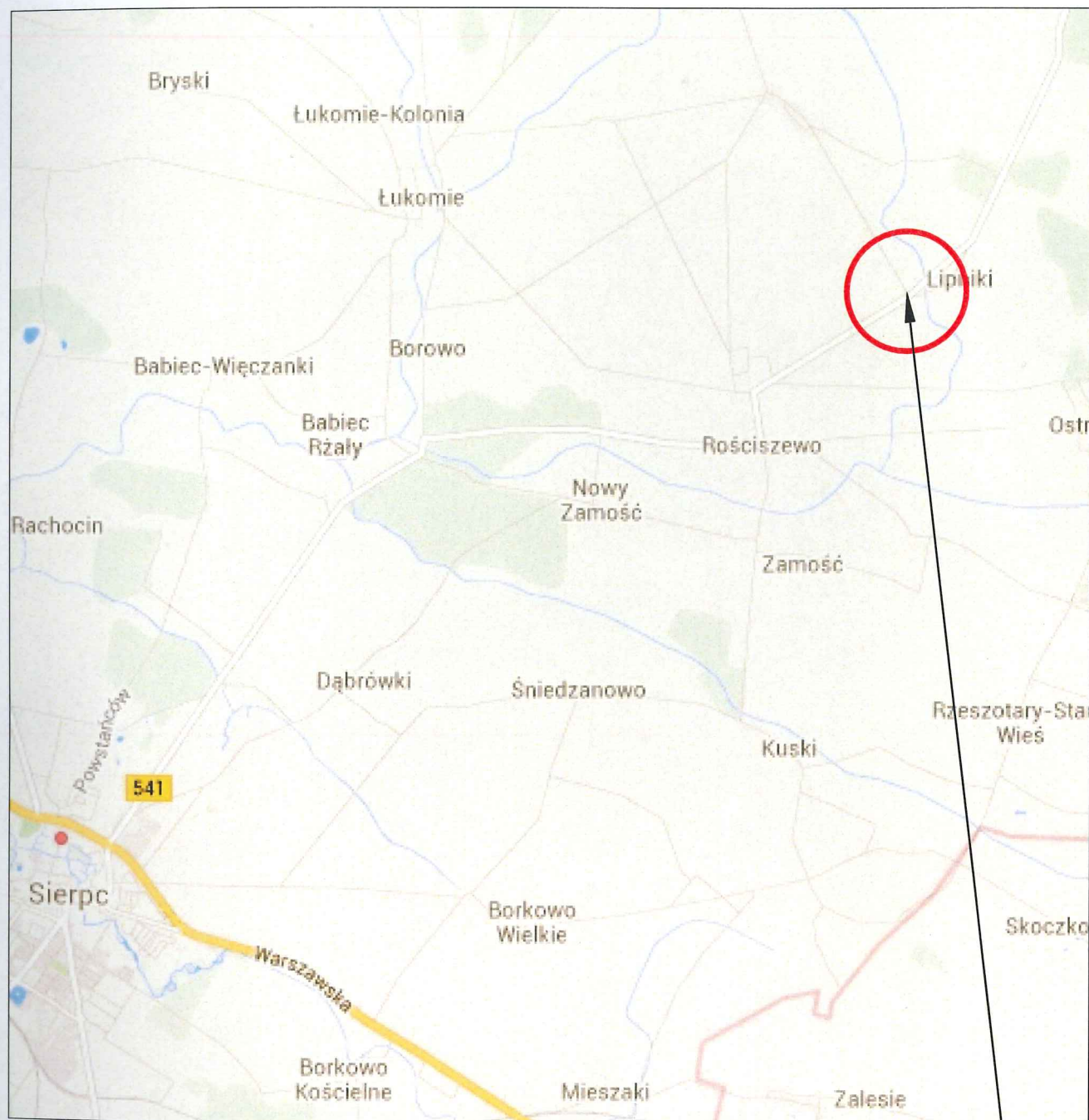
Uprawnienia budowlane do projektowania  
i kierowania robotami bud. bez ograniczeń  
w zakresie dróg i nawierzchni lotniskowych  
MAZ/0378/PWOD/05

# CZEŚĆ RYSUNKOWA



# PLAN ORIENTACYJNY

## SKALA 1 :25000



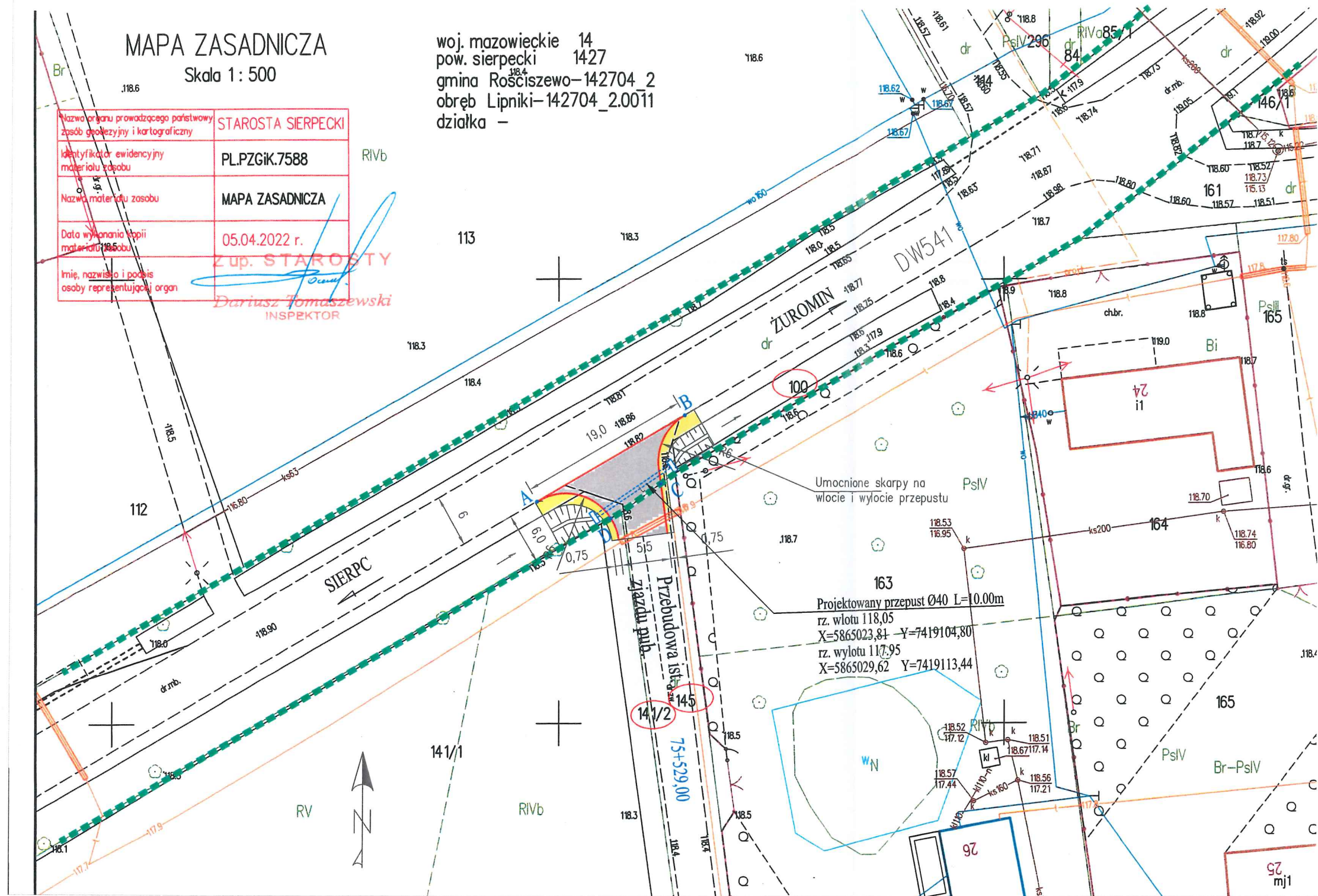
TEREN OBJĘTY PROJEKTEM



Oświadczam, że treść mapy sytuacyjno-wysokościowej/zasadniczej, na której wykonano niniejszy projekt jest identyczna z treścią mapy sytuacyjno-wysokościowej/zasadniczej, wydanej przez PODG-K w Sierpcu.

**inż. Jerzy Żelech**  
Uprawnienia budowlane do projektowania i kierowania robotami bud. bez ograniczeń w zakresie dróg i nawierzchni lotniskowych  
MAZI/0378/PWOD/05

*[Podpis]*

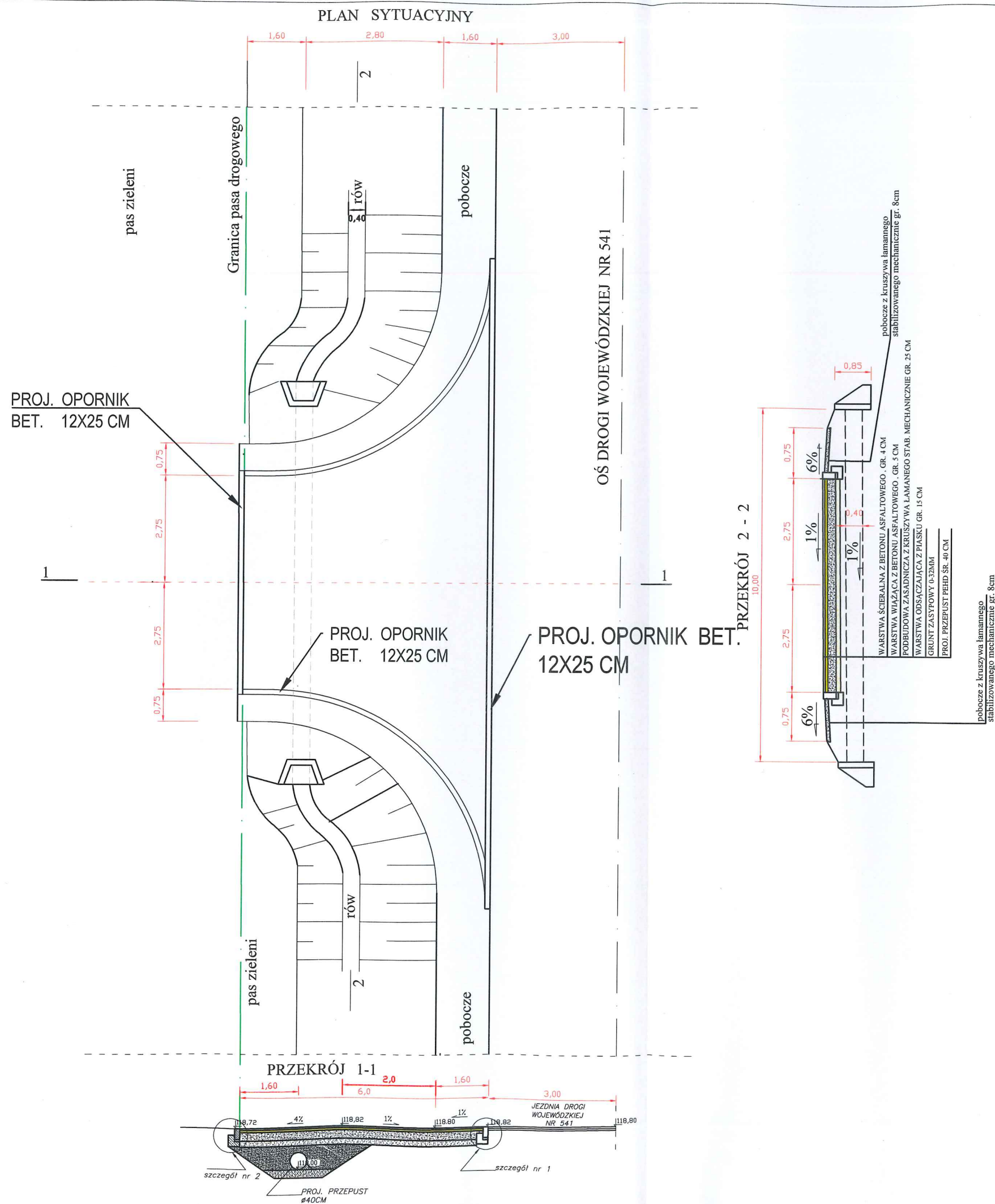



### LEGENDA :

- PROJ. NAWIERZCHNIA ZJAZDU Z BETONU ASFALTOWEGO
- PROJ. POBOCZE Z KRUSZYWA ŁAMANEGO
- PROJ. OPORNIK BETONOWY WTOPIONY 12x25 CM ,
- PROJ. PRZEPUST Ø40CM
- PROJ. UMOCNIECIE SKARP ROWU PRZYDROŻNEGO PŁYTAMI ECO
- GRANICA PASA DROGOWEGO DROGI WOJEWÓDZKIEJ NR 541 ORAZ GRANICA DZIAŁKI,
- A,B,C,D - ZAKRES KOMPETENCJI WOJEWODY

GMINA ROŚCISZEWO ; WÓJT GMINY JAN SUGAJSKI 09-204 ROŚCISZEWO , UL. ARMII KRAJOWEJ 1			
<b>BIURO PROJEKTOWE - JERZY ŻELECH</b> 06-400 Ciechanów ul. Jureckiego 38 tel. 23-6725024, 606131912			
ZAŁĄCZNIK DO ZGŁOSZENIA ROBÓT PRZEBUDOWY ISTNIEJĄCEGO ZJAZDU PUBLICZNEGO Z DROGI WOJEWÓDZKIEJ NR 541 (DZ. NR 100 ) ŻUROMIN - SIERPC NA DZIAŁKĘ NR 141/2 i 145 W M. LIPNIKI			
Tytuł rysunku: <b>PROJEKT ZAGOSPODAROWANIA TERENU</b>	Rys. nr: <b>2</b>	Skala: <b>1:500</b>	
Autor: <b>inż. Jerzy Żelech</b> MAZ/0378/PWOD/05	Podpis: <i>[Podpis]</i>	Branża: <b>Drogowa</b>	Data: <b>20.07.2022</b>

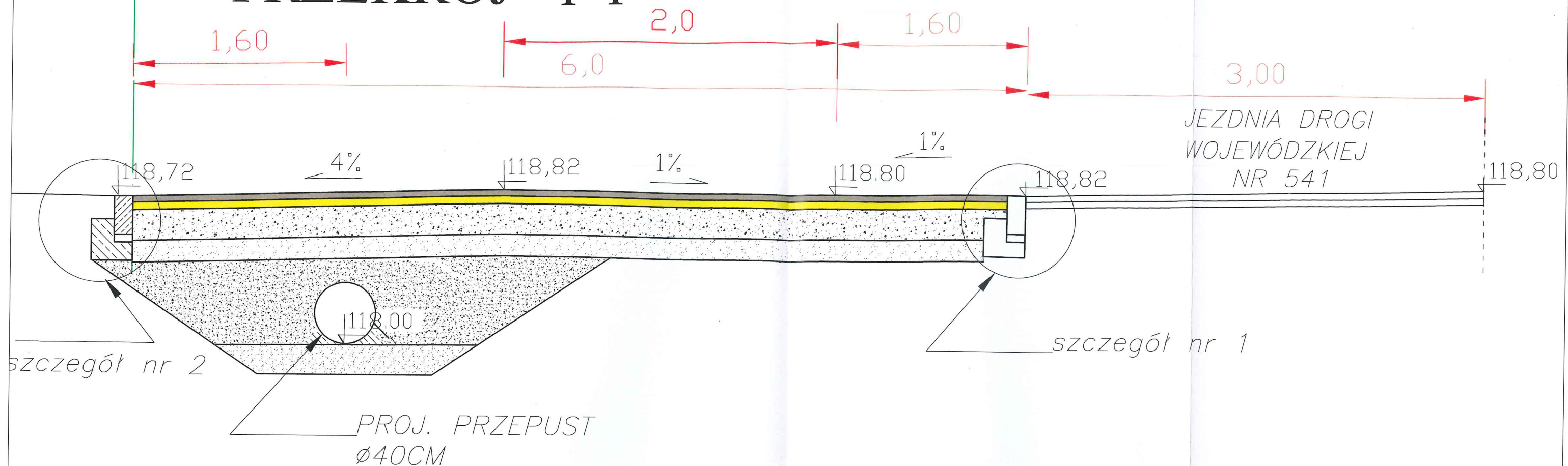




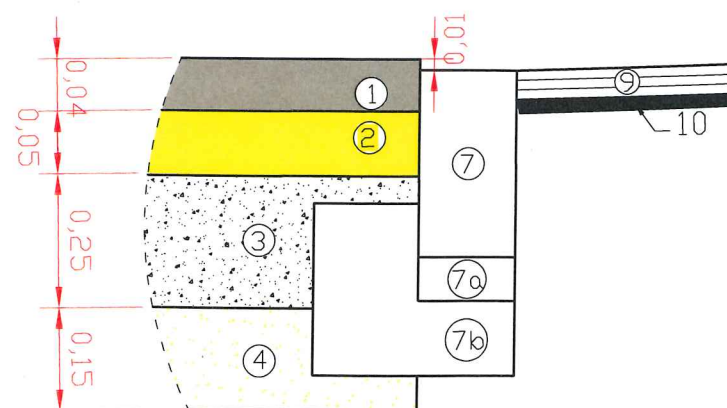
GMINA ROŚCISZEWO ; WÓJT GMINY JAN SUGAJSKI 09-204 ROŚCISZEWO , UL. ARMII KRAJOWEJ 1		
BIURO PROJEKTOWE - JERZY ŻELECH 06-400 Ciechanów ul. Jureckiego 38 tel. 23-6725024, 606131912		
ZAŁĄCZNIK DO ZGŁOSZENIA ROBÓT PRZEBUDOWY ISTNIEJĄCEGO ZJAZDU PUBLICZNEGO Z DROGI WOJEWÓDZKIEJ NR 541 (DZ. NR 100) ŻUROMIN - SIERPC NA DZIAŁKĘ NR 141/2 i 145 W M. LIPNIKI		
Tytuł rysunku: PRZEKRÓJ NORMALNY - ZJAZD PUBLICZNY	Rys. nr: 3	Skala: 1: 100
Autor: inż. Jerzy Żelech MAZ/0378/PWOD/05	Podpis: 	Branża: Drogowa Data: 20.08. 2022

# PRZEKRÓJ 1-1

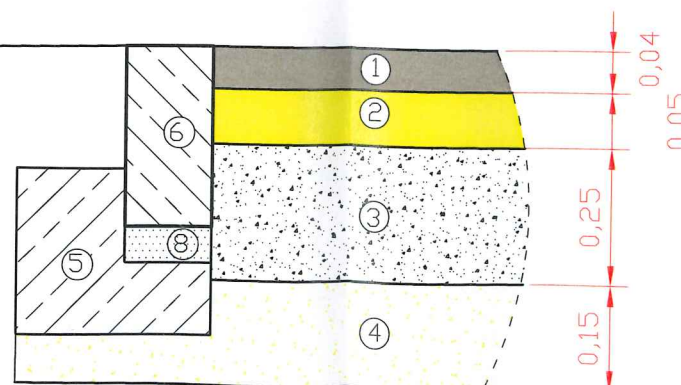
## PRZEKRÓJ PODŁUŻNY ZJAZDU



szczegół nr 1  
skala 1:10



szczegół nr 2  
skala 1:10



### LEGENDA

1. WARSTWA ŚCIERALNA Z BA AC 8 S50/70 GR. 4 CM
2. WARSTWA WIĄZĄCA Z BA AC 11 W50/70 GR. 5 CM
3. PODBUDOWA ZASADNICZA Z KRUSZYWA ŁAMANEGO STAB. MECHANICZNIE GR. 25 CM
4. WARSTWA ODSĄCAJĄCA Z PIASKU GR. 15 CM
5. ŁAWA Z OPOREM Z BETONU C10/15
6. PROJEKTOWANY OPORNIK BETONOWY 12\*25
7. ISTNIEJĄCY OPORNIK BETONOWY 12\*25
- 7a. ISTNIEJĄCY PODSYPKA CEMENTOWO-PIASKOWA
- 7b. ISTNIEJĄCA ŁAWA BETONOWA
8. PODSYPKA CEM.-PIASKOWA 1:4
9. WARSTWA ŚCIERALNA Z BETONU ASFALTOWEGO (ISTN.)
10. WARSTWA WIĄZĄCA Z BETONU ASFALTOWEGO (ISTN.)

GMINA ROŚCISZEWO ; WÓJT GMINY JAN SUGAJSKI  
09-204 ROŚCISZEWO , UL. ARMII KRAJOWEJ 1

**BIURO PROJEKTOWE - JERZY ŻELECH**


06-400 Ciechanów ul. Jureckiego 38 tel. 23-6725024, 606131912

ZAŁĄCZNIK DO ZGŁOSZENIA ROBÓT PRZEBUDOWY ISTNIEJĄCEGO  
ZJAZDU PUBLICZNEGO Z DROGI WOJEWÓDZKIEJ NR 541 (DZ. NR 100 )  
ŻUROMIN - SIERPC NA DZIAŁKĘ NR 141/2 i 145 W M. LIPNIKI

Tytuł rysunku:	Rys. nr:	Skala:
PRZEKRÓJ PODŁUŻNY - ZJAZD PUBLICZNY	4	1: 25
Autor:	Podpis:	Branża:
inż. Jerzy Żelech MAZ/0378/PWOD/05		Drogowa
Data:		
20.08. 2022		



PROFIL PODŁUŻNY  
PRZEPUSTU Ø40CM



GMINA ROŚCISZEWO ; WÓJT GMINY JAN SUGAJSKI 09-204 ROŚCISZEWO , UL. ARMII KRAJOWEJ 1			
BIURO PROJEKTOWE - JERZY ŻELECH 06-400 Ciechanów ul. Jureckiego 38      tel. 23-6725024, 6061131912			
ZAŁĄCZNIK DO ZGŁOSZENIA ROBÓT PRZEBUDOWY ISTNIEJĄCEGO ZIAZDU PUBLICZNEGO Z DROGI WOJEWÓDZKIEJ NR 541 (DZ. NR 100 ) ŻUROMIN - SIERPC NA DZIAŁKĘ NR 141/2i 145 W M. LIPNIKI			
Tytuł rysunku: PROFIL PODŁUŻNY PRZEPUSTU Ø40	Rys. nr: 5	Skala: 1: 50	
Autor: inż. Jerzy Żelech MAZ/0378/PWOD/05	Podpis: 	Branża: Drogowa	Data: 20.08. 2022